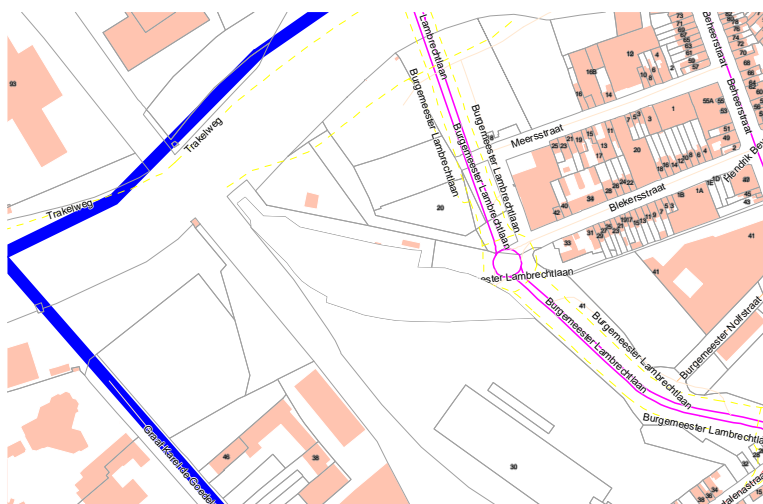
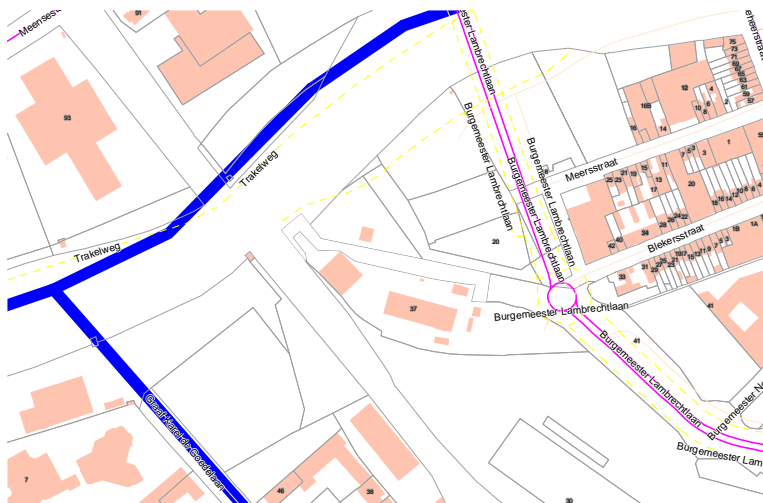


FSI (procedure aankoop lopende door STAD KORTRIJK)



perceel: 1 E 366Y ligging: BLEKERSSTR
 jaar beëindiging opbouw: omschrijving: SLOOT
 kadastraal inkomen: 0 EUR oppervlakte: 2.114 m²

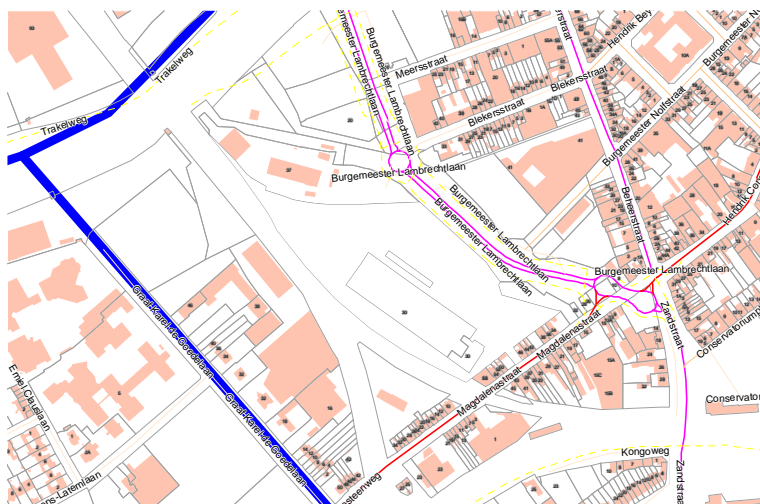
Eigenaars:

¹ DOMEIN VAN DE NMBS HOLDING, FRANKRIJKSTR 85 ,1060
 BR/SINT-GILLIS/

perceel: 1 E 367Y ligging: BLEKERSSTR
 jaar beëindiging opbouw: omschrijving: BEB.OPP.N
 kadastraal inkomen: 2.266 EUR oppervlakte: 10.029 m²

Eigenaars:

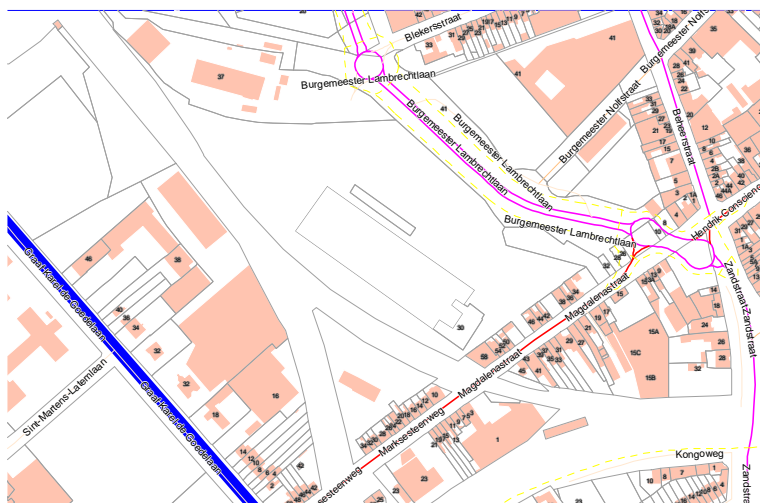
¹ DOMEIN VAN DE NMBS HOLDING, FRANKRIJKSTR 85 ,1060
 BR/SINT-GILLIS/
² VENNOOTSCHAP/D & D TRANSPORT, BLEKERSSTR 37 ,8500
 KORTRIJK



perceel: 1 E 450B5 ligging: WEIDE
 jaar beëindiging opbouw: omschrijving: NIJV/GROND
 kadastraal inkomen: 20.309 EUR oppervlakte: 26.799 m²

Eigenaars:

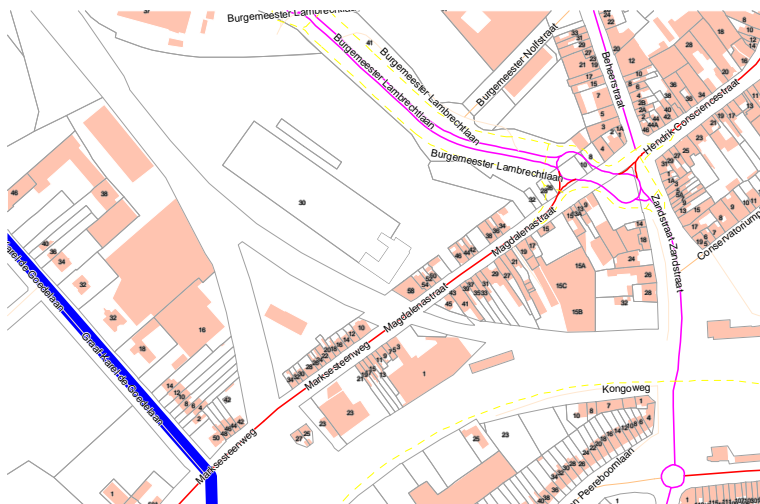
1 DOMEIN VAN DE NMBS HOLDING, FRANKRIJKSTR 85 ,1060 BR/SINT-GILLIS/



perceel: 1 E 450B4 ligging: MAGDALENASTR
 jaar beëindiging opbouw: 1957 omschrijving: MAGAZIJN
 kadastraal inkomen: 17.439 EUR oppervlakte: 6.550 m²

Eigenaars:

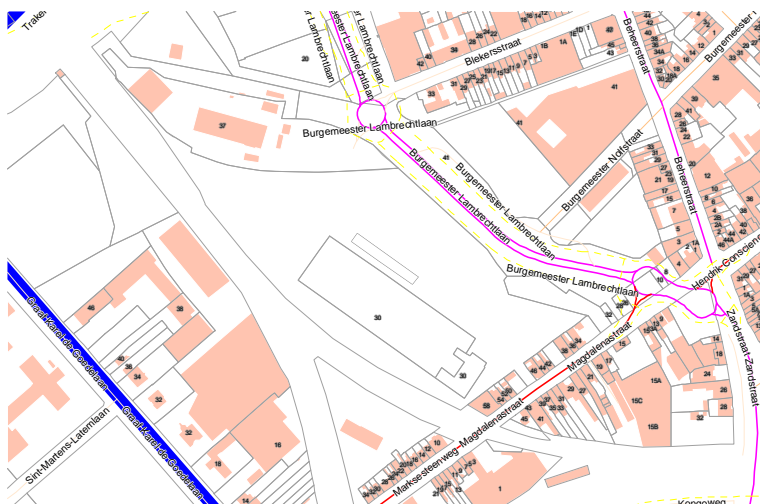
1 DOMEIN VAN DE NMBS HOLDING, FRANKRIJKSTR 85 ,1060 BR/SINT-GILLIS/



perceel: 1 E 450A4 ligging: MAGDALENASTR
 jaar beëindiging opbouw: 1957 omschrijving: ADMIN.GEB.
 kadastraal inkomen: 6.502 EUR oppervlakte: 762 m²

Eigenaars:

1 DOMEIN VAN DE NMBS HOLDING, FRANKRIJKSTR 85 ,1060 BR/SINT-GILLIS/



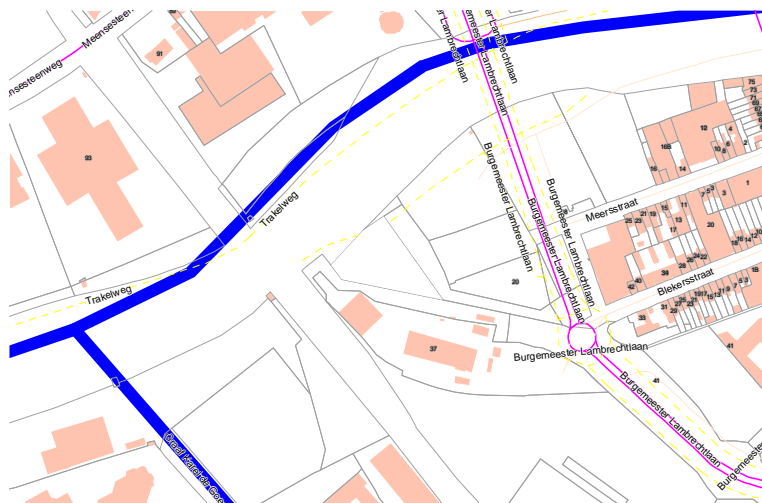
perceel: 1 E 448R3 ligging: WEIDE
 jaar beëindiging opbouw: omschrijving: NIJV/GROND
 kadastraal inkomen: 379 EUR oppervlakte: 500 m²

Eigenaars:

1 DOMEIN VAN DE NMBS HOLDING, FRANKRIJKSTR 85 ,1060 BR/SINT-GILLIS/

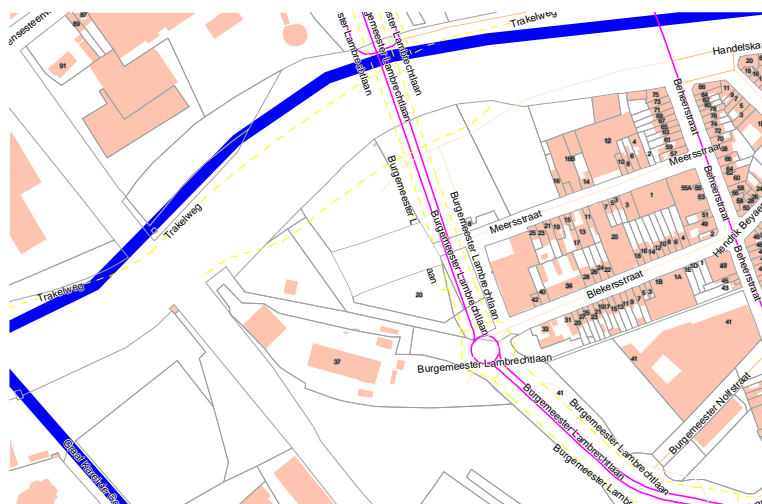
+ een perceel zonder kadastraal nummer, gelegen langs de spoorweg Brugge- Kortrijk

OCMW KORTRIJK



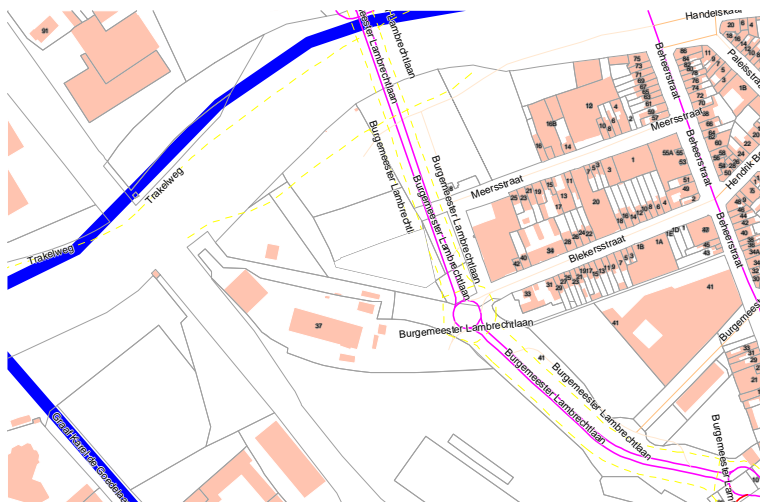
perceel: 1 E 369N03 ligging: MEERSSTR
jaar beëindiging opbouw: omschrijving: NIJV/GROND
kadastraal inkomen: 461 EUR oppervlakte: 2.620 m²

Eigenaars:
DOMEIN VAN HET OPENBAAR CENTRUM VOOR
1 MAATSCHAPPELIJK WELZIJN VAN KORTRIJK, BUDASTR 27
,8500 KORTRIJK



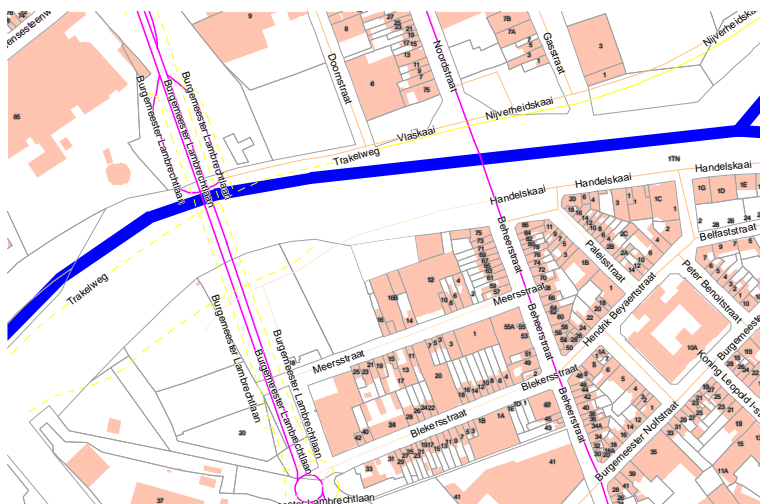
perceel: 1 E 366Z ligging: WEIDE
jaar beëindiging opbouw: omschrijving: GROND
kadastraal inkomen: 39 EUR oppervlakte: 3.316 m²

Eigenaars:
DOMEIN VAN HET OPENBAAR CENTRUM VOOR
1 MAATSCHAPPELIJK WELZIJN VAN KORTRIJK, BUDASTR 27
,8500 KORTRIJK



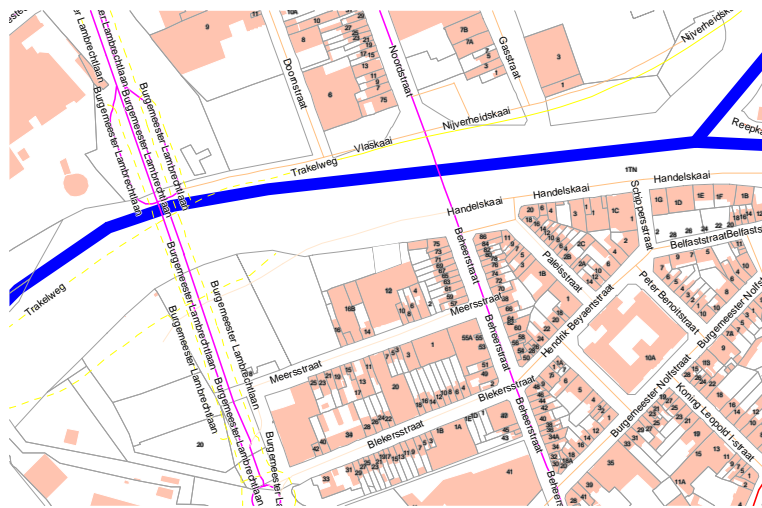
perceel: 1 E 366V ligging: MEERSSTR
 jaar beëindiging opbouw: omschrijving: GROND
 kadastraal inkomen: 22 EUR oppervlakte: 1.865 m²

Eigenaars:
 DOMEIN VAN HET OPENBAAR CENTRUM VOOR
 1 MAATSCHAPPELIJK WELZIJN VAN KORTRIJK, BUDASTR 27
 ,8500 KORTRIJK



perceel: 1 E 360N17 ligging: HAVENKAAI
 jaar beëindiging opbouw: omschrijving: GROND
 kadastraal inkomen: 16 EUR oppervlakte: 1.420 m²

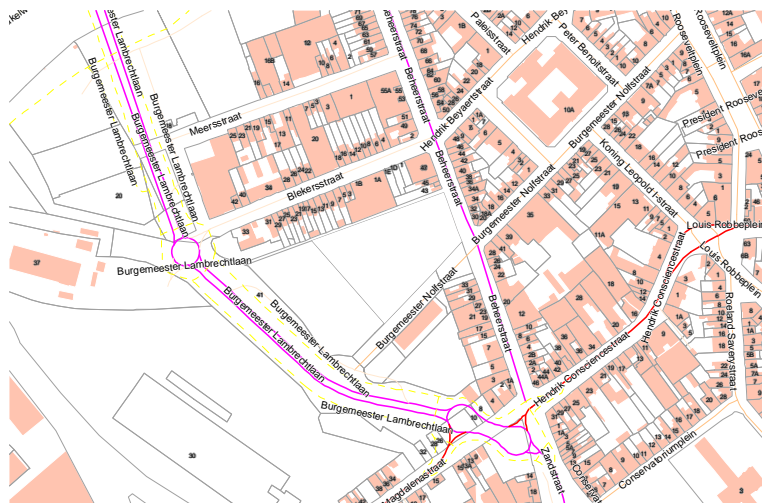
Eigenaars:
 DOMEIN VAN HET OPENBAAR CENTRUM VOOR
 1 MAATSCHAPPELIJK WELZIJN VAN KORTRIJK, BUDASTR 27
 ,8500 KORTRIJK



perceel: 1 E 360A18 ligging: HAVENKAAI
jaar beëindiging opbouw: 1952 omschrijving: PUIN
kadastraal inkomen: 5 EUR oppervlakte: 429 m²

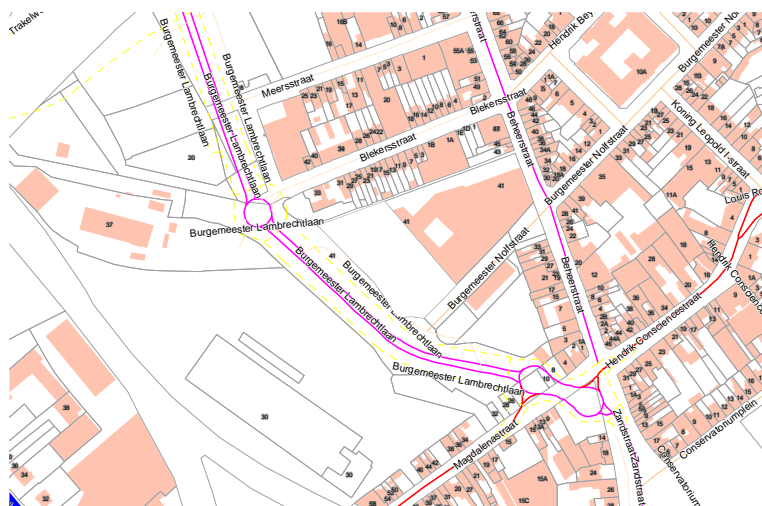
Eigenaars:
DOMEIN VAN HET OPENBAAR CENTRUM VOOR
1 MAATSCHAPPELIJK WELZIJN VAN KORTRIJK, BUDA STR 27
,8500 KORTRIJK

REGIE DER GEBOUWEN



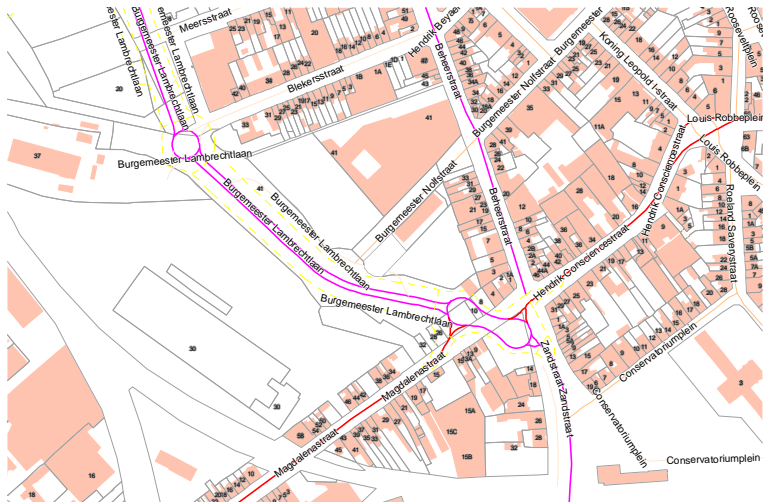
perceel: 1 E 450V4 ligging: BEHEERSTR
jaar beëindiging opbouw: 2001 omschrijving: GERECHTSH.
kadastraal inkomen: 213.568 EUR oppervlakte: 7.328 m²

Eigenaars:
STAATSDOMEIN-GOEDEREN BEHEERD DOOR DE REGIE DER
1 GEBOUWEN/PATRIMONIUMBEHEER, GULDEN-VLIESL 87/2
,1060 BR/SINT-GILLIS/



perceel: 1 E 450W4 ligging: BEHEERSTR
jaar beëindiging opbouw: omschrijving: GROND
kadastraal inkomen: 61 EUR oppervlakte: 5.178 m²

Eigenaars:
STAATSDOMEIN-GOEDEREN BEHEERD DOOR DE REGIE DER
1 GEBOUWEN/PATRIMONIUMBEHEER, GULDEN-VLIESL 87/2
,1060 BR/SINT-GILLIS/



perceel: 1 E ligging: BURGEMEESTER
450T4 omschrijving: GROND

jaar beëindiging
opbouw: omschrijving: GROND

kadastraal inkomen: 7 EUR oppervlakte: 611 m²

Eigenaars:

STAATSDOMEIN-GOEDEREN BEHEERD DOOR DE REGIE DER
1 GEBOUWEN/PATRIMONIUMBEHEER, GULDEN-VLIESL 87/2
,1060 BR/SINT-GILLIS/

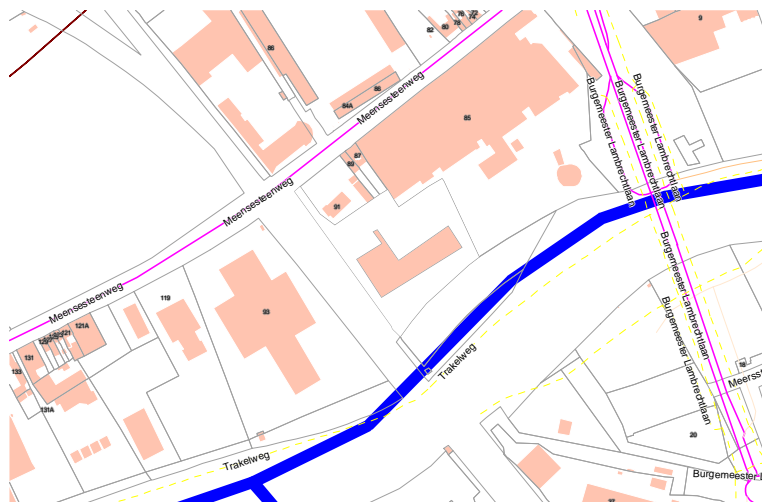
METAALHANDEL GHEYSSENS



perceel: 2 A 11N ligging: MEENSESTWG
jaar beëindiging opbouw: 0001 omschrijving: HUIS
kadastraal inkomen: 1.897 EUR oppervlakte: 2.017 m²

Eigenaars:

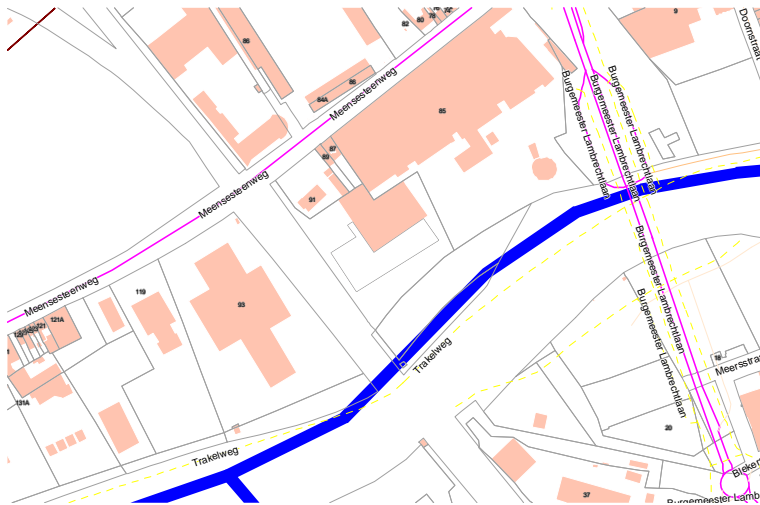
1 GHEYSSENS, SABINE ALPHONSINE, MEENSESTEENWEG 191
1 ,8501 KORTRIJK



perceel: 2 A 13F2 ligging: MEENSESTWG
jaar beëindiging opbouw: 1946 omschrijving: METAALNIJV
kadastraal inkomen: 5.706 EUR oppervlakte: 7.171 m²

Eigenaars:

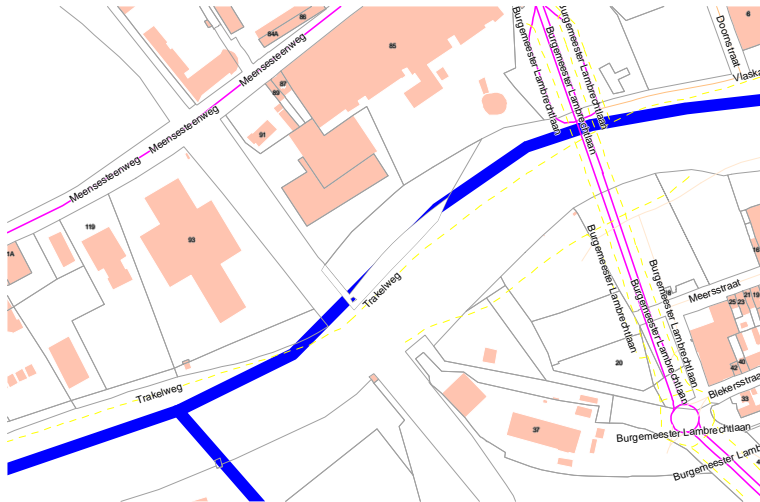
1 VENNOOTSCHAP/LIHAN, MEENSESTEENWEG 91
1 ,8500 KORTRIJK



perceel: 2 A 13E2 ligging: MEENSESTWG
 jaar beëindiging opbouw: 1996 omschrijving: METAALNIJF
 kadastraal inkomen: 4.881 EUR oppervlakte: 0 m²

Eigenaars:

- 1 VENNOOTSCHAP/GHEYSENS METALEN, MEENSESTWG 91 ,8500 KORTRIJK
- 2 VENNOOTSCHAP/LIHAN, MEENSESTEENWEG 91 ,8500 KORTRIJK

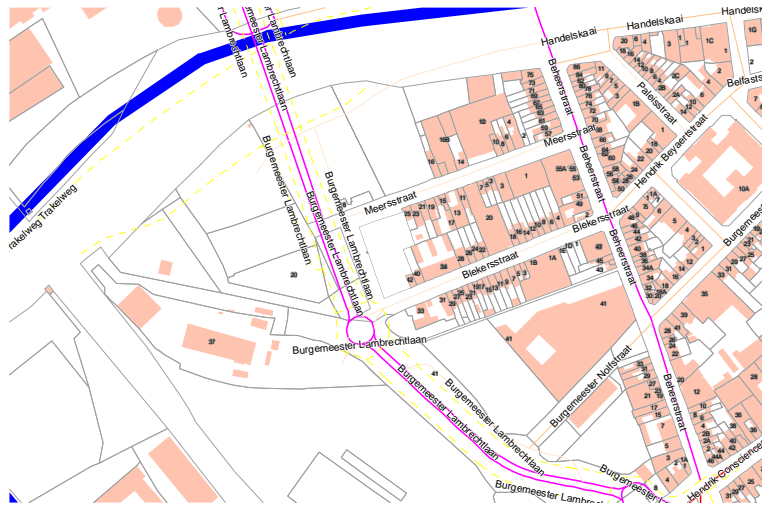


perceel: 2 A 13B02 ligging: MEENSESTWG
 jaar beëindiging opbouw: omschrijving: WEILAND
 kadastraal inkomen: 8 EUR oppervlakte: 1.033 m²

Eigenaars:

- 1 VENNOOTSCHAP/LIHAN, MEENSESTEENWEG 91 ,8500 KORTRIJK

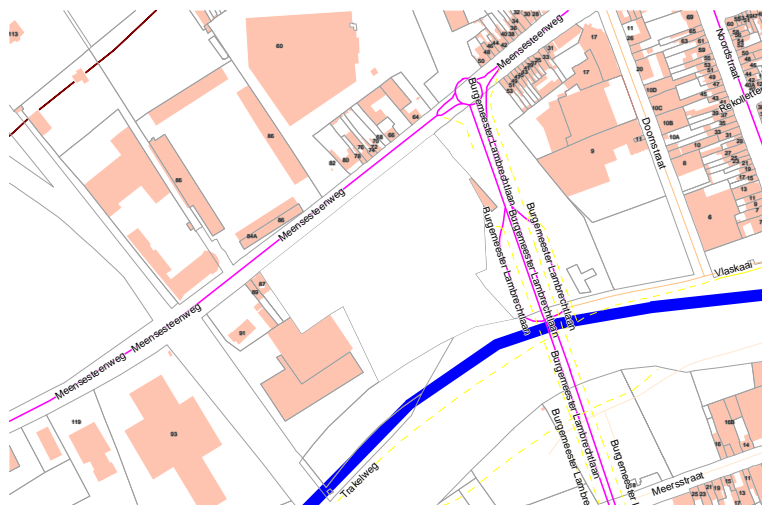
HOWEST



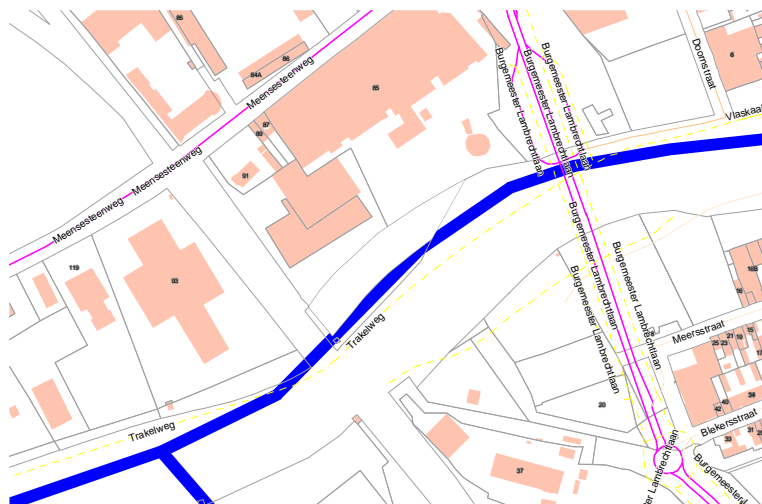
perceel: 1 E 364F2 ligging: MEERSSTR
jaar beëindiging opbouw: 1964 omschrijving: MAGAZIJN
kadastraal inkomen: 15.860 EUR oppervlakte: 1.968 m²

Eigenaars:
DOMEIN VAN DE VAH WEST-VLAANDEREN/HOGESCHOOL
1 WEST-VLAANDEREN-VLAAMSE AUTONOME HOGESCHOOL,
ST-MARTENS-LATEML 2A ,8500 KORTRIJK

NV BLEKO

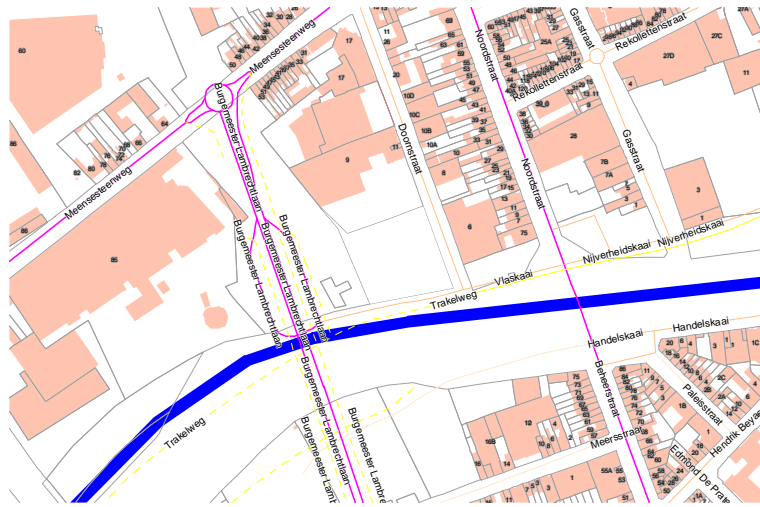


perceel: 2 A 29Z ligging: MEENSESTWG
jaar beëindiging: 0005 omschrijving: NIJV/GEB.
opbouw: oppervlakte: 26.000 m²
kadastraal inkomen: 33.832 EUR
Eigenaars:
1 VENNOOTSCHAP/BLEKO, MEENSESTWG 85 ,8500 KORTRIJK



perceel: 2 A 902 ligging: MEENENSTWG
jaar beëindiging opbouw: omschrijving: SLOOT
kadastraal inkomen: 0 EUR oppervlakte: 4.110 m²
Eigenaars:
1 VENNOOTSCHAP/BLEKO, MEENSESTWG 85 ,8500 KORTRIJK

IRC / GHELAMCO

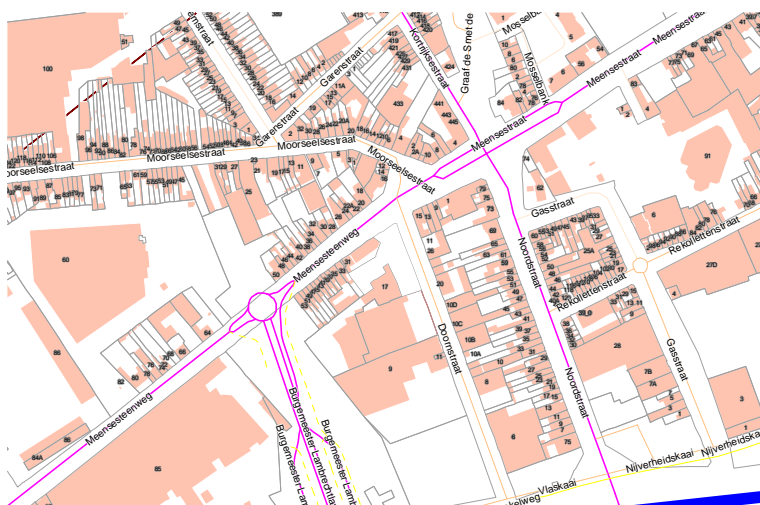


perceel: 2 A 17G7 ligging: DOORNSTR
jaar beëindiging opbouw: omschrijving: WEILAND
kadastraal inkomen: 39 EUR oppervlakte: 4.850 m²

Eigenaars:

¹ VENNOOTSCHAP/IRC/INTERNATIONAL REAL ESTATE
CONSTRUCTION, ZWAANHOFWEG 10 ,8900 IEPER

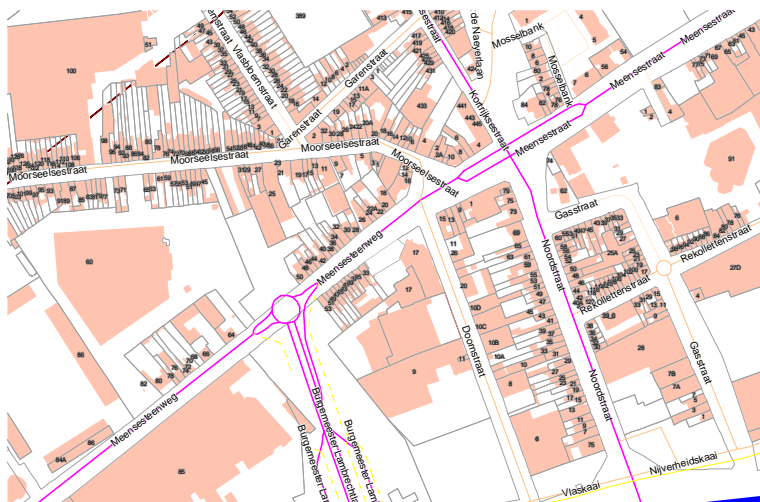
BELY / BARISEAU



perceel: 2 A 25V3 ligging: MEENSESTWG
jaar beëindiging opbouw: 1940 omschrijving: GAR.WERKPL
kadastraal inkomen: 5.577 EUR oppervlakte: 1.504 m²

Eigenaars:

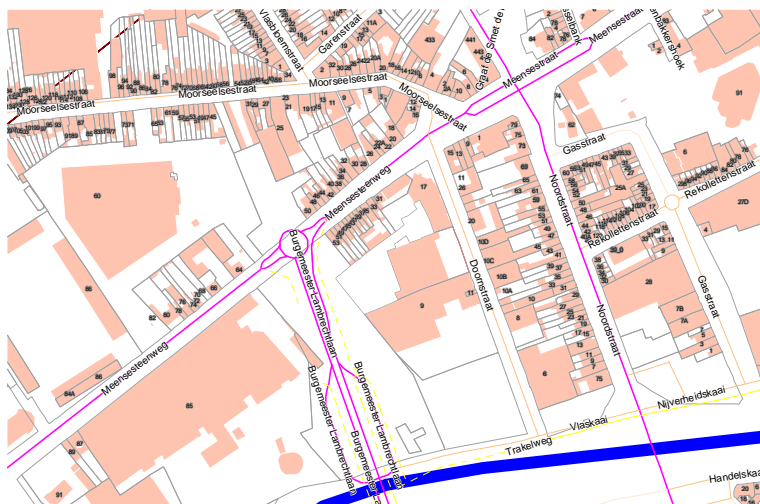
- 1 VENNOOTSCHAP/BELY, MOORSEELSESTR 152 ,8501 KORTRIJK
- 2 VENNOOTSCHAP/BARISEAU, MOORSEELSESTR 152 ,8501 KORTRIJK



perceel: 2 A 25W3 ligging: MEENSESTWG
jaar beëindiging opbouw: 1940 omschrijving: SERV.STAT.
kadastraal inkomen: 1.417 EUR oppervlakte: 491 m²

Eigenaars:

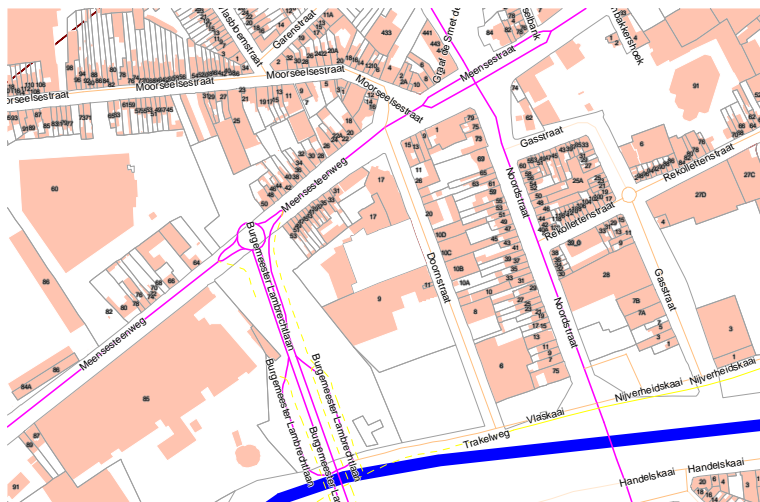
- 1 VENNOOTSCHAP/BELY, MOORSEELSESTR 152 ,8501 KORTRIJK
- 2 VENNOOTSCHAP/BARISEAU, MOORSEELSESTR 152 ,8501 KORTRIJK



perceel: 2 A 26Z4 ligging: DOORNSTR
 jaar beëindiging opbouw: 1970 omschrijving: GAR.WERKPL
 kadastraal inkomen: 7.766 EUR oppervlakte: 2.277 m²

Eigenaars:

1 VENNOOTSCHAP/BELY, MOORSEELSESTR 152 ,8501
 KORTRIJK

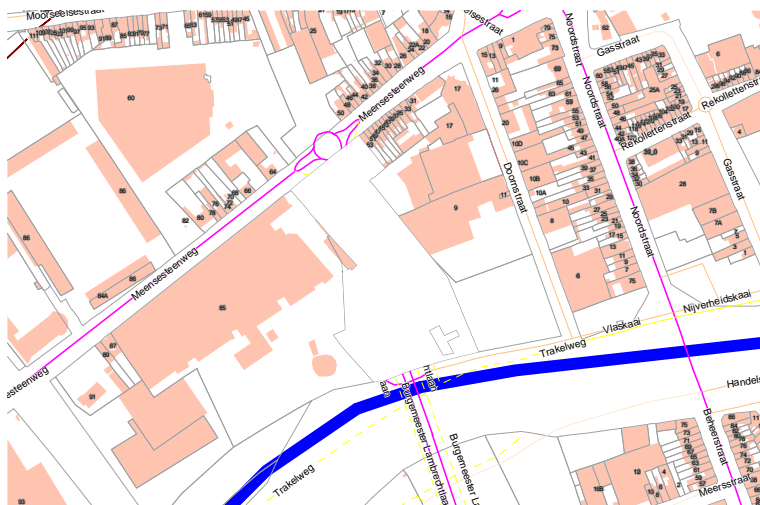


perceel: 2 A 25T3 ligging: DOORNSTR
 jaar beëindiging opbouw: 1970 omschrijving: MAGAZIJN
 kadastraal inkomen: 10.485 EUR oppervlakte: 2.627 m²

Eigenaars:

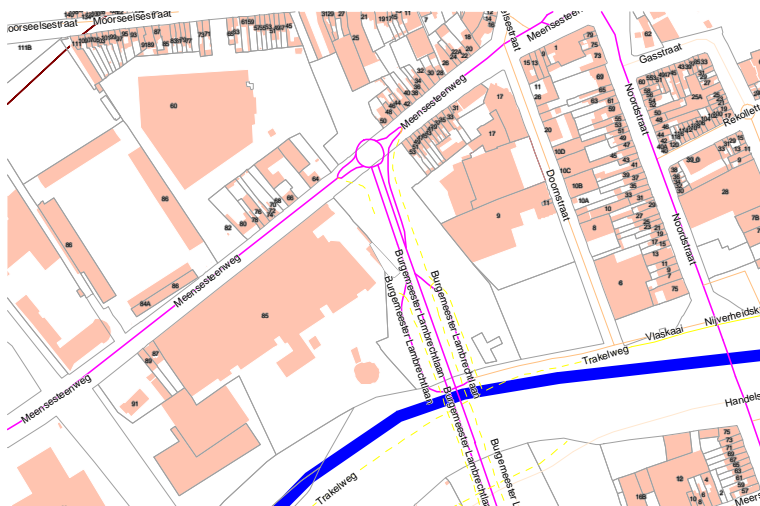
1 VENNOOTSCHAP/BELY, MOORSEELSESTR 152 ,8501
 KORTRIJK

NV W&Z (zone Blekerij)



perceel: 2 A 26A5 ligging: WESTELIJKE RING
jaar beëindiging opbouw: omschrijving: WEG
kadastraal inkomen: 54 EUR oppervlakte: 14.074 m²

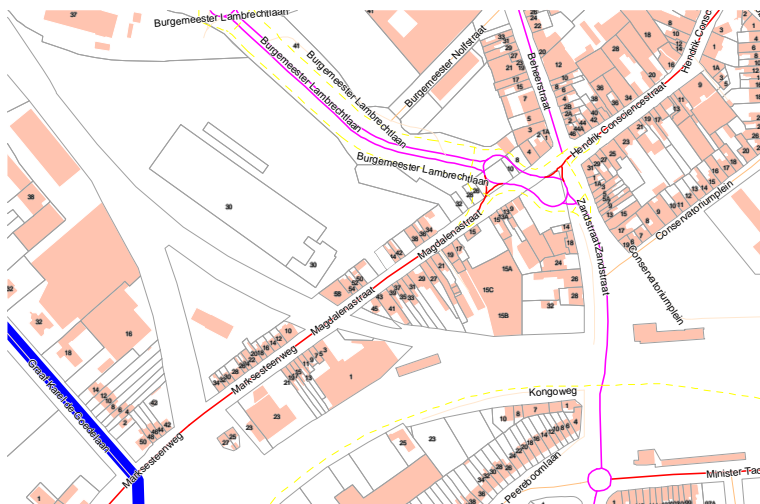
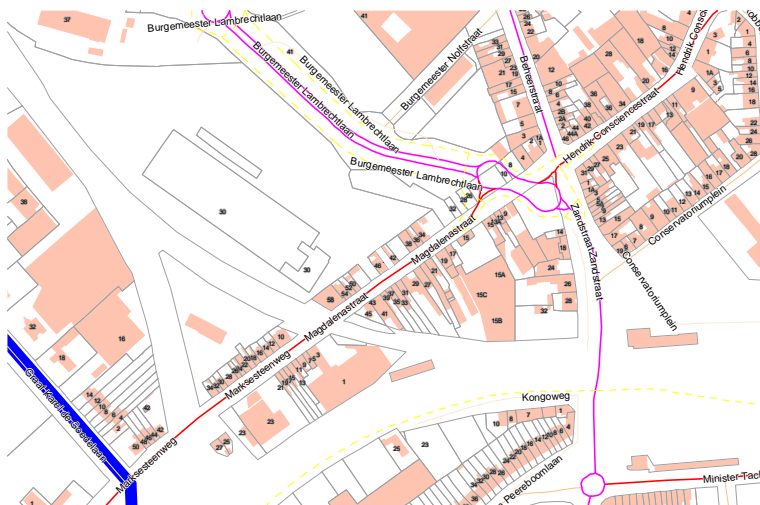
Eigenaars:
DOMEIN VAN HET EXTERN VERZELFSTANDIGD
1 AGENTSCHAP/WATERWEGEN EN ZEEKANAAL, OOSTDIJK 110
,2830 WILLEBROEK



perceel: 2 A 29A2 ligging: WESTELIJKE RING
jaar beëindiging opbouw: omschrijving: GROND
kadastraal inkomen: 1 EUR oppervlakte: 153 m²

Eigenaars:
DOMEIN VAN HET EXTERN VERZELFSTANDIGD
1 AGENTSCHAP/WATERWEGEN EN ZEEKANAAL, OOSTDIJK 110
,2830 WILLEBROEK

STADSONTWIKKELINGSBEDRIJF KORTRIJK



perceel: 1 E 470S ligging: MAGDALENASTR
jaar beëindiging opbouw: 1958 omschrijving: HUIS
kadastraal inkomen: 1.033 EUR oppervlakte: 107 m²

Eigenaars:

¹ DOMEIN VAN STADSONTWIKKELINGSBEDRIJF KORTRIJK,
GROTE MARKT 54 ,8500 KORTRIJK

perceel: 1 E 467W ligging: MAGDALENASTR
jaar beëindiging opbouw: 1954 omschrijving: HAND/HUIS
kadastraal inkomen: 1.160 EUR oppervlakte: 146 m²

Eigenaars:

¹ DOMEIN VAN STADSONTWIKKELINGSBEDRIJF KORTRIJK,
GROTE MARKT 54 ,8500 KORTRIJK